

Міністерство освіти і науки України
Національний технічний університет
«Дніпровська політехніка»

Факультет архітектури, будівництва та землеустрою

Кафедра геодезії

ПОЯСНЮВАЛЬНА ЗАПИСКА
кваліфікаційної роботи ступеня бакалавра

студента **Гордієнка Євгенія Валерійовича**
академічної групи **193-20-1 ФБ**
спеціальності **193 Геодезія та землеустрій**
за освітньо-професійною програмою «Геодезія та землеустрій»
на тему «**Формування земельної ділянки релігійній громаді Свято-Миколаївської парафії Української Православної церкви на території Губиниської селищної ради Новомосковського району Дніпропетровської області**»

Керівники	Прізвище, ініціали	Оцінка за шкалою		Підпис
		рейтинговою	інституційною	
кваліфікаційної роботи	Рябчій В.В.			
розділів:				
1 Аналіз чинного законодавства України стосовно формування земельної ділянки для релігійної організації	Рябчій В.В.			
2 Формування земельної ділянки для відведення у постійне користування релігійній організації	Рябчій В.В.			
3 Геодезичний супровід розроблення проекту землеустрою	Рябчій В.В.			

Рецензент	Юхименко О.В.			
-----------	---------------	--	--	--

Нормоконтролер	Назаренко К.Р.	90	відмінно	
----------------	----------------	----	----------	--

м. Дніпро
2024

ЗАТВЕРДЖЕНО:

в.о. завідувача кафедри геодезії

Янкін О.Є.

(підпис)

«02» травня 2024 р.

ЗАВДАННЯ**на кваліфікаційну роботу ступеня бакалавра**студенту Гордієнку Євгенію Валерійовичуакадемічної групи **193-20-1 ФБ**спеціальності **193 Геодезія та землеустрій**

за освітньо-професійною програмою «Геодезія та землеустрій»

на тему «**Формування земельної ділянки релігійній громаді Свято-Миколаївської парафії Української Православної церкви на території Губиниської селищної ради Новомосковського району Дніпропетровської області**»,

затверджену наказом ректора НТУ «Дніпровська політехніка» від 20.05.2024 р. № 445-с

Розділ	Зміст	Термін виконання
1 Аналіз чинного законодавства України стосовно формування земельної ділянки для релігійної організації	Проаналізувати нормативно-правові акти, що регламентують формування земельної ділянки	20.05.2024 – 30.05.2024
2 Формування земельної ділянки для відведення у постійне користування релігійній організації	Навести процедуру розроблення, необхідні документи, дії замовника та розробника відповідної документації із землеустрою	31.05.2024 – 08.06.2024
3 Геодезичний супровід розроблення проекту землеустрою	Навести необхідні геодезичні роботи, геодезичні прилади та програмне забезпечення, що використовуються при виконанні таких робіт	09.06.2024 – 15.06.2024

Завдання видано _____ Рябчій В.В.

(підпис керівника)

Дата видачі 20.05.2024 р.

Дата подання до екзаменаційної комісії 02.07.2024

Прийнято до виконання _____ Гордієнко Є.В.

(підпис)

(прізвище та ініціали студента)

РЕФЕРАТ

Пояснювальна записка: 62 с., 1 рис., 1 табл., 5 додатків, 11 джерел.

Метою роботи є дослідження особливостей процесу формування земельної ділянки та її відведення релігійній організації.

У вступі подано актуальність теми формування земельних ділянок на території України у різних цілях і визначено мету виконання даної кваліфікаційної роботи.

У першому розділі кваліфікаційної роботи проведено аналіз чинних нормативно-правових актів, що регламентують процес формування земельної ділянки, а також її відведення.

Другим розділом поетапно, з описом кожного кроку, наведено процедуру формування і відведення земельної ділянки. Визначено як загальний зміст документації із землеустрою при формуванні ділянки, так і зміст її кожної складової частини окремо. У заключенні розділу визначаються права і обов'язки розробника і замовника документації із землеустрою і приводиться порядок взаємодії замовника з розробником такої документації.

У третьому розділі даної роботи містяться відомості щодо етапів проведення геодезичних робіт у землеустрої, а також наведено прилади, програмне забезпечення і технології, якими можуть бути виконані такі роботи

**ЗЕМЕЛЬНА ДІЛЯНКА, ФОРМУВАННЯ, ПРОЕКТ ЗЕМЛЕУСТРОЮ,
ПОСТІЙНЕ КОРИСТУВАННЯ, ГЕОДЕЗИЧНІ РОБОТИ.**

ЗМІСТ

	С.
ВСТУП.....	6
1 АНАЛІЗ ЧИННОГО ЗАКОНОДАВСТВА УКРАЇНИ СТОСОВНО ФОРМУВАННЯ ЗЕМЕЛЬНОЇ ДІЛЯНКИ ДЛЯ РЕЛІГІЙНОЇ ОРГАНІЗАЦІЇ.....	7
1.1 Чинні законодавчі акти України стосовно формування земельної ділянки для релігійної організації.....	7
1.2 Чинні підзаконні акти України стосовно формування земельної ділянки для релігійної організації.....	17
ВИСНОВОК ДО РОЗДІЛУ	20
2 ФОРМУВАННЯ ЗЕМЕЛЬНОЇ ДІЛЯНКИ ДЛЯ ВІДВЕДЕННЯ У ПОСТІЙНЕ КОРИСТУВАННЯ РЕЛІГІЙНІЙ ОРГАНІЗАЦІЇ.....	21
2.1 Процедура відведення земельної ділянки у постійне користування	21
2.2 Зміст проекту землеустрою щодо відведення земельної ділянки у постійне користування.....	27
2.2.1 Пояснювальна записка та додатки до пояснювальної записки	27
2.2.2 Матеріали геодезичних вишукувань і землевпорядних проектувань	33
2.2.3 Перелік обмежень у використанні земельної ділянки	35
2.2.4 Кадастровий план земельної ділянки.....	35
2.3 Дії розробника і замовника проекту землеустрою	36
ВИСНОВОК ДО РОЗДІЛУ	40
3 ГЕОДЕЗИЧНИЙ СУПРОВІД РОЗРОБЛЕННЯ ПРОЕКТУ ЗЕМЛЕУСТРОЮ.....	42
3.1 Геодезичні роботи, що виконуються при розробці проекту землеустрою. ..	42
3.2 Геодезичні прилади і програмне забезпечення.....	44

	5
ВИСНОВОК ДО РОЗДІЛУ	51
ВИСНОВКИ ТА ПРОПОЗИЦІЇ	53
ПЕРЕЛІК ПОСИЛАНЬ	56
ДОДАТОК А Вдомість матеріалів кваліфікаційної роботи	58
ДОДАТОК Б Відгук на кваліфікаційну роботу бакалавра	59
ДОДАТОК В Рецензія на кваліфікаційну роботу бакалавра.....	60
ДОДАТОК Г Декларація академічної доброчесності	61
ДОДАТОК Д Результати перевірки	62

ДОДАТОК А

Відомість матеріалів кваліфікаційної роботи

1. Пояснювальна записка кваліфікаційної роботи на 62 сторінках.
2. Демонстраційний матеріал (презентація) на 10 слайдах.

ДОДАТОК Б ВІДГУК

на кваліфікаційну роботу бакалавра на тему: «Формування земельної ділянки релігійній громаді Свято-Миколаївської парафії Української Православної церкви на території Губиниської селищної ради Новомосковського району Дніпропетровської області» студента групи 193-20-1 ФБ Гордієнка Євгенія Валерійовича

Мета кваліфікаційної роботи – аналіз процесу формування земельної ділянки і подальшого її відведення, що включає в себе аналіз питань процедури складання та змісту відповідної документації із землеустрою, визначення геодезичних робіт та необхідного для їх виконання обладнання. Обрана тема актуальна у зв'язку з обов'язковістю процедури формування земельної ділянки для відведення її релігійній організації.

При написанні роботи здобувач на достатньому рівні проаналізував нормативно-правові акти, які безпосередньо відносяться до теми кваліфікаційної роботи, а також виконав аналіз порядку розроблення відповідної документації із землеустрою, її зміст, а також порядок взаємодії розробника і замовника при її розробці. У достатньому обсязі приводиться інформація про порядок, методи та обладнання для виконання геодезичних робіт щодо встановлення меж земельної ділянки при розробці даного виду документації із землеустрою.

Тема кваліфікаційної роботи достатньо розкрита і відповідає поставленому завданню. До кожного розділу роботи кваліфіковано написано висновки та висловлена своя думка.

На підставі вищевикладеного можна відмітити, що робота задовольняє вимоги до кваліфікаційних робіт на здобуття освітнього ступеня бакалавра за спеціальністю 193 Геодезія та землеустрій і заслуговує на оцінку «відмінно», а Гордієнко Євгеній Валерійович готовий до професійної діяльності, та заслуговує на присвоєння йому відповідної кваліфікації.

Керівник кваліфікаційної роботи
професор кафедри геодезії

В.В.Рябчій

ДОДАТОК В**РЕЦЕНЗІЯ**

на кваліфікаційну роботу бакалавра на тему:

«Формування земельної ділянки релігійній громаді Свято-Миколаївської парафії Української Православної церкви на території Губиниської селищної ради Новомосковського району Дніпропетровської області» студента групи 193-20-1 ФБ Гордієнка Євгенія Валерійовича

Тема кваліфікаційної роботи актуальна, так як формування земельної ділянки є обов'язковим етапом для подальшого здійснення правочинів відносно даної земельної ділянки.

У кваліфікаційній роботі студент грамотно і у повному обсязі привів положення нормативно-правових актів України стосовно процедури розроблення проекту землеустрою щодо відведення земельної ділянки. Проведено аналіз порядку розроблення проекту землеустрою, його зміст і порядок взаємодії розробника і замовника при його розробці. Проаналізовано і порядок виконання геодезичних робіт щодо встановлення меж земельної ділянки при розробці даного виду документації із землеустрою.

Тема кваліфікаційної роботи розкрита та відповідає поставленим задачам.

Робота задовольняє вимоги до кваліфікаційних робіт на здобуття освітнього ступеня бакалавра за спеціальністю 193 Геодезія та землеустрій і заслуговує оцінки «відмінно», а Гордієнко Євгеній Валерійович – присвоєння відповідної кваліфікації.

Сертифікований

інженер-землевпорядник _____

О.В. Юхименко

ДОДАТОК Д

РЕЗУЛЬТАТИ ПЕРЕВІРКИ

кваліфікаційної роботи бакалавра на тему:

«Формування земельної ділянки релігійній громаді Свято-Миколаївської парафії Української Православної церкви на території Губиниської селищної ради Новомосковського району Дніпропетровської області»






StrikePlagiarism.com Dnipro Polytechnic National Technical University
Дата звіту 6/15/2024
Дата редагування ---  Звіт не був оцінений.

метадані

Заголовок
Кваліфікаційна Гордієнко 193-20-1 запозичення
Автор Науковий керівник / Експерт
Гордієнко Юлія Трегуб
підрозділ
Dnipro Polytechnic National Technical University

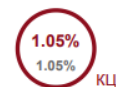
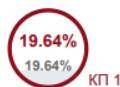
Тривога

У цьому розділі ви знайдете інформацію щодо текстових спотворень. Ці спотворення в тексті можуть говорити про **МОЖЛИВІ** маніпуляції в тексті. Спотворення в тексті можуть мати навмисний характер, але частіше характер технічних помилок при конвертації документа та його збереженні, тому ми рекомендуємо вам підходити до аналізу цього модуля відповідально. У разі виникнення запитань, просимо звертатися до нашої служби підтримки.

Заміна букв		1
Інтервали		5
Мікропробіли		5
Білі знаки		0
Парафрази (SmartMarks)		117

Обсяг знайдених подібностей

Коефіцієнт подібності визначає, який відсоток тексту по відношенню до загального обсягу тексту було знайдено в різних джерелах. Зверніть увагу, що високі значення коефіцієнта не автоматично означають плагіат. Звіт має аналізувати компетентна / уповноважена особа.



25
Довжина фрази для коефіцієнта подібності 2

11063
Кількість слів

86181
Кількість символів